

ПО ВОДНОМУ ПУТИ ВЕЛИКИХ ПОСОЛЬСТВ

Путешествие по реке Луге к
Посольскому острову

КРАТКОЕ ОПИСАНИЕ МАРШРУТА

- **Двухдневный водный лодочный маршрут "По водному пути великих посольств". В XVII столетии по р. Луге проходил Лужский водный путь, связывавший Великий Новгород со странами Балтийского региона. По нему следовали российские и европейские посольства в 1601, 1616, 1633, 1656, 1674 и 1700 годах.**
- **В память об этом один из островов на р. Луге носит название "Посольский". Маршрут начинается от набережной в историческом центре нашего города. По пути следования туристы познакомятся с Тихвинской церковью в д. Шалово, где смогут пополнить запасы питьевой воды. Затем на роскошном пляже они смогут сделать привал и посетить одну из наших святынь - святой источник с часовней и купальню в д. Турово. Далее маршрут продолжается вниз по течению р. Луги до Посольского острова, где запланирована ночевка. На следующий день туристы возвращаются по воде в г. Луга. Протяженность маршрута в одну сторону - 20 км.**

РУССКО-ШВЕДСКИЙ ПОСОЛЬСКИЙ СЪЕЗД НА РЕКЕ ЛУГЕ. 1674 ГОД.



ВНИЗ ПО ТЕЧЕНИЮ






ВСТРЕЧИ С ЖИВОЙ ПРИРОДОЙ

Во время путешествия по реке можно встретить не только заурядных уток, но и птиц, занесенных в Красную Книгу. Если посчастливиться, то можно увидеть на берегах лося и других животных.

УТРЕННИЙ ТУМАН НАД РЕКОЙ



ПЛЯЖ И ХРАМ В ШАЛОВО




СВЯТОЙ ИСТОЧНИК И КУПАЛЬНЯ В ТУРОВО



ВОДНЫЕ ПУТЕШЕСТВИЯ – ЛУЧШИЙ ОТДЫХ!

Во время путешествия по водному пути Великих посольств вы узнаете, почему в дипломатической истории Российского государства XVII столетия река Луга играла важную роль как транспортная артерия. Кроме того, водный поход дает уникальную возможность отдохнуть на лоне природы. Рыбалка, приготовление пищи на костре, купание, утренние туманы, красивые берега с пляжами, заливными лугами и сосновыми лесами, интересные достопримечательности – все это надолго запомнится тем, кто совершит путешествие к Посольскому острову.



РОМАНТИКА ВОДНОГО ПОХОДА





МЕРЫ БЕЗОПАСНОСТИ


Во время водного путешествия необходимо строго соблюдать меры безопасности при нахождении на водных объектах и купании, быть осторожным при обращении с огнем в лесу, не засорять места стоянок на берегу, не оставлять детей у воды без присмотра.

ТОЛЬКО СОЛНЦЕ, ТОЛЬКО ВОЗДУХ И... РЕКА!

Водное путешествие – дело ответственное и к нему нужно готовиться серьезно. Каждый участник, находящийся на борту маломерного судна, обязательно должен иметь спасательный жилет.

Соответственно, необходимо заранее решить вопрос с необходимым туристским снаряжением и продовольствием.

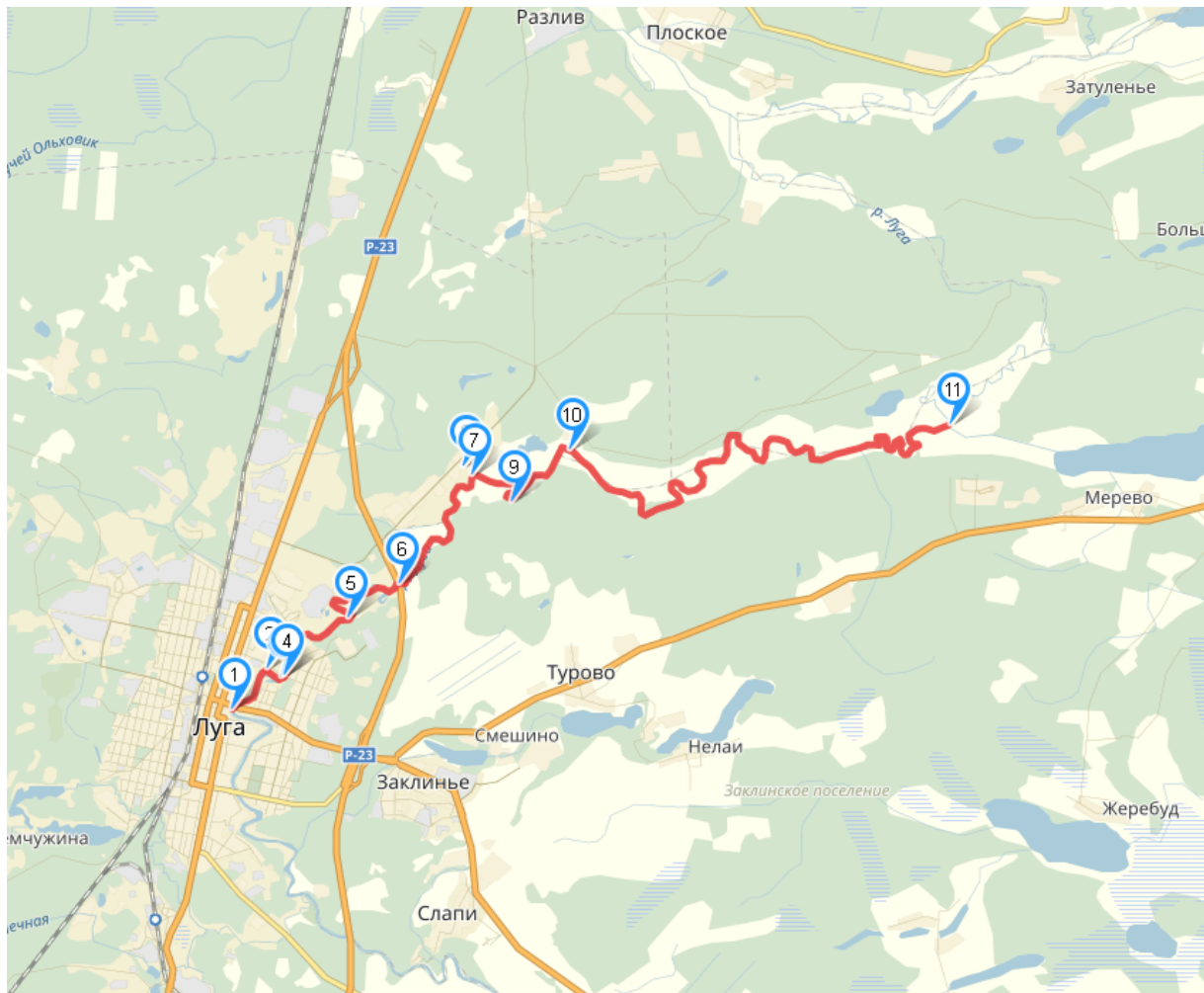
Предварительно изучите по карте район плавания, ознакомьтесь с прогнозом погоды. Во время плавания рассчитывайте свои силы, так как обратно в Лугу придется идти против течения.





По водному пути Великих посольств
СЧАСТЛИВОГО ПЛАВАНИЯ!

Карта маршрута



Без названия



Создать новую карту

23 ноября

- 11 Остров Посольский. Ночевка, возвращение в г. Луга.
- 10 Узкоречье, Шалово-Перечицкий заказник.
- 9 пляж, дорога к святому источнику "Малая Печерка" (300 м)
- 7 дер. Шалово. пляж.
- 8 Дер. Шалово. Тихвинская церковь.
- 6 Автомобильный мост объездной дороги.
- 5 пляж.
- 4 Пешеходный мост.
- 3 Городской пляж.
- 2 Лужское отделение ГИМС МЧС России по Ленинградской области.
- 1 Исторический центр г. Луга. Набережная. Начало маршрута.

— Без названия — 10 км

— Без названия — 3.2 км