
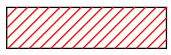
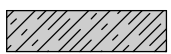







Условные обозначения

-  3 Граница земельного участка с номером поворотной точки;
-  Проектируемое здание
-  Покрытие бетонное проектируемое
-  Дорожные покрытия проектируемая (Проезжая часть)
-  Парковочное место;
-  Парковочное место для МГН;
-  Контейнерная площадка
-  Локальное понижение бортового камня

Система координат : СК-47

Система высот : Балтийская

Экспликация зданий и сооружений

№ на плане	Наименование	Общая площадь (S), кв.м	Примечания
1	Здание магазина	898,9	
а	Хоз. площадка на 2-е мусороконтейнера	6	проектируемое
б	Автостоянка (7 м/м)	94,5	проектируемое

Предусмотреть охранные зоны геодезических пунктов согласно "Положения об охранных зонах и охране геодезических пунктов на территории Российской Федерации", утвержденного постановлением правительства РФ от 07.10.1996г. N 1170.

						ПЗУ		
						Ленинградская область, Лужский р-н, Лужское городское поселение, г. Луга, Городок, 5/294, 47:29:0722001:23		
Изм.	Кол.	Лист	№ док.	Подп.	Дата	Стадия	Лист	Листов
Разраб.						П	1	
Проб.								
Т. Контр.								
Н. Контр.								
Утв.								
						Схема планировочной организации земельного участка с обозначением места размещения объекта, проездов и проходов к нему, границ зон действия публичных сервитутов, объектов археологического наследия, с указанием смежных земельных участков и расположенных на них объектов капитального строительства. М 1:500		

Согласовано

Взам. инв. №

Подп. и дата

Инв. № подл.