

[← Назад к списку извещений](#)

# Извещение № 21000028890000000072

Опубликовано

- [История версий](#)
- [Подписано ЭП](#)
- [Журнал событий](#)
- [Создать копию](#)

## Основные сведения

- Организатор торгов
- Сведения о правообладателе/инициаторе торгов
- Информация о лотах
- Условия проведения процедуры
- Документы извещения

Версия 1. Актуальная, от 17.01.2024

Дата создания	Дата публикации	Дата изменения
17.01.2024 16:48 (МСК)	17.01.2024 17:09 (МСК)	17.01.2024 17:09 (МСК)

## Основные сведения об извещении

Вид торгов  
Аренда и продажа земельных участков

[Земельный кодекс РФ](#)

Форма проведения  
Сообщение о предоставлении (реализации)

Наименование процедуры  
Информация о предоставлении (о предварительном согласовании предоставления) земельных участков в собственность за плату по кадастровой стоимости, из категории земель населенных пунктов

## Организатор торгов

Код организации	ОКФС	Публично-правовое образование
2100002889	14	Лужский муниципальный район Ленинградской области

Полное наименование  
АДМИНИСТРАЦИЯ ЛУЖСКОГО МУНИЦИПАЛЬНОГО РАЙОНА ЛЕНИНГРАДСКОЙ ОБЛАСТИ

Сокращенное наименование  
АДМИНИСТРАЦИЯ ЛУЖСКОГО МУНИЦИПАЛЬНОГО РАЙОНА

ИНН	КПП	ОГРН
4710026064	471001001	1054700425680

Юридический адрес  
188230, ОБЛАСТЬ ЛЕНИНГРАДСКАЯ, РАЙОН ЛУЖСКИЙ, ГОРОД ЛУГА, ПРОСПЕКТ КИРОВА д. 73

Фактический/почтовый адрес  
обл Ленинградская, м.р-н Лужский, г.п. Лужское, г Луга, пр-кт Кирова, дом 73

Контактное лицо  
Васина Людмила Анатольевна

Телефон  
88137223763

Адрес электронной почты  
admin@adm.luga.ru

## Сведения о правообладателе/инициаторе торгов

Организатор торгов является правообладателем имущества

Код организации	ОКФС	Публично-правовое образование
2100002889	14	Лужский муниципальный район Ленинградской области

Полное наименование  
АДМИНИСТРАЦИЯ ЛУЖСКОГО МУНИЦИПАЛЬНОГО РАЙОНА ЛЕНИНГРАДСКОЙ ОБЛАСТИ

ИНН	КПП	ОГРН
4710026064	471001001	1054700425680

Юридический адрес  
188230, ОБЛАСТЬ ЛЕНИНГРАДСКАЯ, РАЙОН ЛУЖСКИЙ, ГОРОД ЛУГА, ПРОСПЕКТ КИРОВА д. 73

Фактический/почтовый адрес  
обл Ленинградская, м.р-н Лужский, г.п. Лужское, г Луга, пр-кт Кирова, дом 73

## Информация о лотах [РАЗВЕРНУТЬ ВСЕ ЛОТЫ](#)

**> Лот 1**

Опубликован Земельный участок площадью 1631 кв. м с кадастровым номером 47:29:0648001:534 с видом разрешенного использования – «для индивидуального жилищного строительства», расположенный по адресу: Ленинградская область, Лужский муниципальный район, Толмачевское городское поселение, д. Баньково, кадастровая стоимость земельного участка составляет: 357 401 руб. 03 коп. (Триста пятьдесят семь тысяч четыреста один рубль три копейки). Земельный участок не имеет ограничений

**> Лот 2**

Опубликован Земельный участок площадью 783 кв. м с кадастровым номером 47:29:0646002:451 с видом разрешенного использования – «для ведения личного подсобного хозяйства (приусадебный земельный участок)», расположенный по адресу: Ленинградская область, Лужский муниципальный район, Толмачевское городское поселение, д. Перечицы, кадастровая стоимость земельного участка составляет: 233866 руб. 44 коп. (Двести тридцать три тысячи восемьсот шестьдесят шесть рублей сорок четыре копейки). Земельный участок не имеет

**> Лот 3**

Опубликован Земельный участок площадью 1295 кв. м с кадастровым номером 47:29:000000:35336 с видом разрешенного использования – «для ведения личного подсобного хозяйства (приусадебный земельный участок)», расположенный по адресу: Ленинградская область, Лужский муниципальный район, Толмачевское городское поселение, пос. Плоское, кадастровая стоимость земельного участка составляет: 354609 руб. 85 коп. (Триста пятьдесят четыре тысячи шестьсот девять рублей восемьдесят пять копеек).

**> Лот 4**

Опубликован Земельный участок площадью 600 кв. м с кадастровым номером 47:29:0529007:353 с видом разрешенного использования – «для индивидуального жилищного строительства», расположенный по адресу: Ленинградская область, Лужский муниципальный район, Торковичское сельское поселение, пос. Торковичи, ул. 1-я Гражданская, кадастровая стоимость земельного участка составляет: 232 890 руб. 00 коп. (Двести тридцать две тысячи восемьсот девяносто рублей 00 копеек). Земельный участок расположен в охранный зоне ВЛ-10

**> Лот 5**

Опубликован Земельный участок площадью 2000 кв. м с кадастровым номером 47:29:0652001:573 с видом разрешенного использования – «для индивидуального жилищного строительства», расположенный по адресу: Ленинградская область, Лужский муниципальный район, Оредежское сельское поселение, д. Коленцево, кадастровая стоимость земельного участка составляет: 423 860 руб. 00 коп. (Четыреста двадцать три тысячи восемьсот шестьдесят рублей 00 копеек).

**Условия проведения процедуры**





Дата и время начала приема заявлений  
22.01.2024 10:00 (МСК)

Дата и время окончания приема заявлений  
20.02.2024 16:00 (МСК)

Адрес и способ подачи заявлений

Прием письменных заявлений о намерении участвовать в аукционе на право заключения договоров купли-продажи земельных участков осуществляется при личном обращении в администрации Лужского муниципального района, предъявив паспорт, или в лице представителя по доверенности, по рабочим дням начиная с 22.01.2024 года с 10.00 до 16.00 (перерыв с 12.00 до 13.00) по адресу: г. Луга, пр. Кирова д. 73, отдел по земельным ресурсам, 3 этаж, каб. 119.

**Документы извещения**

  ИЗВЕЩЕНИЕ.doc	Иное
49:00 К6 17/01/2024	
  форма+заявления.doc	Иное
36:00 К6 17/01/2024	

**Разделы**

Новости  
Открытые данные  
Законодательство  
О системе

**Реестры**

Лоты  
Извещения  
Жалобы  
Договоры  
Организации  
Планы приватизации  
Отчеты о приватизации  
Объекты концессий  
Перечни участков недр

**Помощь**

Информационные материалы  
Вопрос-ответ  
Служба поддержки

Действует в соответствии с требованиями постановления Правительства Российской Федерации от 10 сентября 2012 г. № 909 «Об определении официального сайта Российской Федерации в информационно-телекоммуникационной сети «Интернет» для размещения информации о проведении торгов и внесении изменений в некоторые акты Правительства Российской Федерации», постановления Правительства Российской Федерации от 19 ноября 2020 г. № 1876 «Об определении адреса сайта государственной информационной системы «Официальный сайт Российской Федерации в информационно-телекоммуникационной сети «Интернет»»

© Федеральное казначейство, 2024, версия 3.0