







Схема планировочной организации земельного участка с обозначением места размещения объекта, проездов и проходов к нему, границ зон действия публичных сервитутов, объектов археологического наследия, с указанием смежных земельных участков и расположенных на них объектов капитального строительства М 1:500



**УСЛОВНЫЕ ОБОЗНАЧЕНИЯ:**

-  - границы земельного участка с номером поворотной точки
-  - существующие здания и сооружения
-  - проектируемое здание
-  - демонтируемые здания и сооружения
-  - дорожные покрытия проектируемые (асфальт)
-  - газоны проектируемые
-  - покрытие тротуарной плиткой проектируемое
-  - покрытие бетонное проектируемое
-  - парковочное место
-  - парковочное место для МГН
-  - контейнерная площадка

**ЭКСПЛИКАЦИЯ ЗДАНИЙ И СООРУЖЕНИЙ**

№ на плане	наименование	площадь	примечание
1	Проектируемое здание магазина	288м <sup>2</sup>	проектируемое
а	Хоз. Площадка на два мусороконтейнера	12м <sup>2</sup>	проектируемое
б	Автостоянка (6 машино/мест)	72м <sup>2</sup>	проектируемое

Предусмотреть охранные зоны геодезических пунктов согласно "Положения об охранных зонах и охране геодезических пунктов на территории Российской Федерации", утвержденного постановлением Правительства РФ от 07.10.1996 №1170

Система координат - МСК47.  
Система высот - Балтийская.

Ленинградская область, Лужский муниципальный район, Мшинское сельское поселение, массив "Мшинская", СНТ "Нептун", уч. 25	Лист	Листов	Стадия
	1	1	П

Схема планировочной организации земельного участка с обозначением места размещения объекта, проездов и проходов к нему, границ зон действия публичных сервитутов, объектов археологического наследия, с указанием смежных земельных участков и расположенных на них объектов капитального строительства М 1:500

формат А3