

← [Назад к списку  
извещений](#)

## Основные сведения

Организатор торгов

Сведения о  
правообладателе/  
инициаторе торгов

Информация о лотах

Требования к заявкам

Условия проведения  
процедуры

Документы извещения

# Извещение № 21000028890000000075

Опубликовано

Версия 1. Актуальная, от 14.02.2024

Дата создания	Дата публикации	Дата изменения
09.02.2024 12:45 (МСК)	14.02.2024 16:59 (МСК)	14.02.2024 16:59 (МСК)

## Основные сведения об извещении

Вид торгов

Аренда и продажа земельных участков

 Земельный кодекс РФ

Форма проведения

Электронный аукцион

Наименование процедуры

Продажа земельных участков на территории Лужского муниципального района  
Ленинградской области

Электронная площадка 

[АО «Сбербанк-АСТ»](#)

## Организатор торгов

Код организации	ОКФС	Публично-правовое образование
2100002889	14	Лужский муниципальный район Ленинградской области

Полное наименование

АДМИНИСТРАЦИЯ ЛУЖСКОГО МУНИЦИПАЛЬНОГО РАЙОНА ЛЕНИНГРАДСКОЙ  
ОБЛАСТИ

Сокращенное наименование

АДМИНИСТРАЦИЯ ЛУЖСКОГО МУНИЦИПАЛЬНОГО РАЙОНА

ИНН	КПП	ОГРН
4710026064	471001001	1054700425680

Юридический адрес

188230, ОБЛАСТЬ ЛЕНИНГРАДСКАЯ, РАЙОН ЛУЖСКИЙ, ГОРОД ЛУГА, ПРОСПЕКТ  
КИРОВА д. 73

Фактический/почтовый адрес

обл Ленинградская, м.р-н Лужский, г.п. Лужское, г Луга, пр-кт Кирова, дом 73

Контактное лицо

Васина Людмила Анатольевна

Телефон

88137223763

Адрес электронной почты

[admin@adm.luga.ru](mailto:admin@adm.luga.ru)

 Исто

 Подп

 Журн

 Созд

# Сведения о правообладателе/инициаторе торгов

Организатор торгов является правообладателем имущества

Код организации	ОКФС	Публично-правовое образование
2100002889	14	Лужский муниципальный район Ленинградской области

Полное наименование

АДМИНИСТРАЦИЯ ЛУЖСКОГО МУНИЦИПАЛЬНОГО РАЙОНА ЛЕНИНГРАДСКОЙ ОБЛАСТИ

ИНН	КПП	ОГРН
4710026064	471001001	1054700425680

Юридический адрес

188230, ОБЛАСТЬ ЛЕНИНГРАДСКАЯ, РАЙОН ЛУЖСКИЙ, ГОРОД ЛУГА, ПРОСПЕКТ КИРОВА д. 73

Фактический/почтовый адрес

обл Ленинградская, м.р-н Лужский, г.п. Лужское, г Луга, пр-кт Кирова, дом 73

## Информация о лотах

[РАЗВЕРНУТЬ ВСЕ ЛОТЫ](#)

### > Лот 1

Опубликован Земельный участок площадью 1215 кв. м с кадастровым номером 47:29:0335001:499 с видом разрешенного использования – «для индивидуального жилищного строительства», расположенный по адресу: Ленинградская область, Лужский муниципальный район, Толмачевское городское поселение, пос. Дом отдыха «Живой Ручей», кадастровая стоимость земельного участка составляет: 279 425 руб. 70 коп. (Двести семьдесят девять тысяч четыреста двадцать пять рублей семьдесят копеек).

### > Лот 2

Опубликован Земельный участок площадью 641 кв. м с кадастровым номером 47:29:0656001:1139 с видом разрешенного использования – «для ведения личного подсобного хозяйства (приусадебный земельный участок)», расположенный по адресу: Ленинградская область, Лужский муниципальный район, Толмачевское городское поселение, д. Баньково, кадастровая стоимость земельного участка составляет: 159 128 руб. 25 коп. (Сто пятьдесят девять тысяч сто двадцать восемь рублей двадцать пять копеек)

### > Лот 3

Опубликован Земельный участок площадью 954 кв. м с кадастровым номером 47:29:0656001:1138 с видом разрешенного использования – «для ведения личного подсобного хозяйства (приусадебный земельный участок)», расположенный по адресу: Ленинградская область, Лужский муниципальный район, Толмачевское городское поселение, д. Баньково.

### > Лот 4

Опубликован Земельный участок площадью 746 кв. м с кадастровым номером 47:29:0345001:530 с видом разрешенного использования – «для индивидуального жилищного строительства», расположенный по адресу: Ленинградская область, Лужский муниципальный район, Толмачевское городское поселение, д. Туровка, кадастровая стоимость земельного участка составляет: 185 194 руб. 50 коп. (Сто восемьдесят пять тысяч сто девяносто четыре рубля пятьдесят копеек).

## Требования к заявкам

Требования к участникам

Требования к участникам установлены действующим земельным законодательством (ст.39.11-39.13 ЗК РФ) и указаны в извещении

#### Перечень документов

Перечень документов установлен действующим земельным законодательством (ст.39.11-39.13 ЗК РФ) и указаны в извещении

#### Требования к документам

Требования к документам установлены действующим земельным законодательством (ст.39.11-39.13 ЗК РФ) и указаны в извещении

## Условия проведения процедуры

Дата и время начала подачи заявок

19.02.2024 10:00 (МСК)

Дата и время окончания подачи заявок

14.03.2024 16:00 (МСК)

Дата рассмотрения заявок

15.03.2024

Дата и время начала проведения аукциона

19.03.2024 09:00 (МСК)







Порядок проведения аукциона

Порядок проведения аукциона установлен действующим Земельным кодексом РФ (ст.39.11-39.13 ЗК РФ) и указан в извещении

Срок отказа организатора от проведения процедуры торгов

Срок отказа организатора от проведения процедуры торгов установлен действующим Земельным кодексом РФ (ст.39.11-39.13 ЗК РФ) и указан в извещении

## Документы извещения

  Заявка на участие.docx 26.34 Кб 09.02.2024	Форма заявки
  ПРОЕКТ ДОГОВОР КУПЛИ-ПРОДАЖИ.doc 58.50 Кб 09.02.2024	Проект договора
  ИЗВЕЩЕНИЕ.docx 99.66 Кб 14.02.2024	Иное



### Разделы

Новости  
Открытые данные  
Законодательство  
О системе

### Реестры

Лоты  
Извещения  
Жалобы  
Договоры  
Организации  
Планы приватизации  
Отчеты о приватизации  
Объекты концессий  
Перечни участков недр

### Помощь

Информационные материалы  
Вопрос-ответ  
Служба поддержки

сайта государственной информационной системы «Официальный сайт Российской Федерации в информационно-телекоммуникационной сети «Интернет»

© Федеральное казначейство, 2024, версия 3.0